



1 ПЕРВЫМИ МЕСТЕЧКАМИ, КОТОРЫЕ ОБЛЮБОВАЛИ МОСКВИЧИ ЕЩЕ В 1830-Х ГОДАХ, БЫЛИ БЕРЕГА МОСКВЫ-РЕКИ И ЯУЗЫ, КУНЦЕВО, СОКОЛЬНИКИ И ЦАРИЦИНО-ДАЧНОЕ. **2 ПЕРВЫЙ** ИМПЕРАТОРСКИЙ УКАЗ, В КОТОРОМ УПОМИНАЕТСЯ ТЕРМИН «ДАЧА», ДАТИРУЕТСЯ 1844 ГОДОМ. ОН БЫЛ ПОДПИСАН НИКОЛАЕМ I И НАЗЫВАЛСЯ «О РАЗДАЧЕ В ГОРОДЕ КРОНШТАДТЕ ЗАГОРОДНОЙ ЗЕМЛИ ПОД ПОСТРОЙКУ ДОМИКОВ ИЛИ ДАЧ И РАЗВЕДЕНИЕ САДОВ». **3 ПЕРВЫМИ** ДАЧНИКАМИ СТАЛИ РАЗНОЧИНЦЫ – ИНЖЕНЕРЫ, ВРАЧИ, ЛЮДИ ТВОРЧЕСКИХ ПРОФЕССИЙ. ОНИ ПОКУПАЛИ ИЛИ АРЕНДОВАЛИ НА СЕЗОН НЕБОЛЬШИЕ УЧАСТКИ, ОТРЕЗАННЫЕ ОТ ДВОРЯНСКИХ УСАДЕБ.



«ОКРЕСТНОСТИ МОСКВЫ БЫЛИ ПРЕКРАСНЫ. ОНИ ПОСТЕПЕННО ОБСТРАИВАЛИСЬ ДАЧАМИ, И ЭТИ ДЕРЕВЯННЫЕ ДАЧИ БЫЛИ ЛЕТОМ ПОЭТИЧНЫ. ЭТИ ДАЧИ БЫЛИ, КАК НОВЫЕ ИГРУШКИ, ВЫГЛЯДЯВАЮЩИЕ ИЗ ЛЕСА. В ДАЧЕ ПАХЛО СОСНОЙ, ИЗ ЛЕСУ И ИЗ САДА НЕСЛИСЬ АРОМАТЫ ЦВЕТОВ И СЕНА».
КОНСТАНТИН КОРОВИН




PHOTO: Компот: РИА Новости, Змей, Фотобанк Лори / Анна Маркова, Велосипед: РИА Новости / Виктория Шува; Колонка маленькая: Фотобанк Лори / Юлия Селезнева, Колонка ч/б: Фотобанк / Андрей Михайлов



НАПРАВЛЕНИЯ

ЯРОСЛАВСКОЕ
РУБЛЕВО-УСПЕНСКОЕ
МИНСКОЕ
РЯЗАНСКОЕ
КИЕВСКОЕ
ЛЕНИНГРАДСКОЕ
ДМИТРОВСКОЕ
НОВАЯ РИГА



ЯРОСЛАВСКОЕ

СЕВЕРО-ВОСТОЧНОЕ НАПРАВЛЕНИЕ СТАЛО ПОПУЛЯРНЫМ СРЕДИ ДАЧНИКОВ В НАЧАЛЕ XX ВЕКА И С ТЕХ ПОР ПОЧТИ НЕ СДАВАЛО ПОЗИЦИЙ. ОГРОМНЫЙ ЛЕСНОЙ МАССИВ ДОСИНОГО ОСТРОВА, ЖИВОПИСНАЯ ПРИРОДА И ДОСТОПРИМЕЧАТЕЛЬНОСТИ, РАЗБРОСАННЫЕ ПО ВСЕМУ РАЙОНУ, ПРИВЛЕКАЮТ ВСЕ НОВЫХ ДОМОВЛАДЕЛЬЦЕВ.

ВАЛЕНТИНОВКА

В 1906 году Валентина Николаевна Дашкова, владелица земель с двух сторон будущего поселка Загорянский, образовала два дачных поселка, которые стали носить ее имя. В 1930-е годы по решению Сталина Валентиновка стала дачным поселком Художественного, Малого и Большого театров. Здесь жила большая семья Шнитке, снимали дачи Олег Ефремов, Юрий Никулин, Юрий Соломин, Николай Караченцов, здесь провел детство Александр Збруев, жил Андрей Макаревич, Валерий Леонтьев.

МАМОНТОВКА

После открытия железной дороги, связавшей в 1862 году Москву и Сергиев Посад, земли у деревни Листвяны в километре от железнодорожного полотна, пересекающего реку Учу, приобрела вдова Николая Федоровича Мамонтова. После ее смерти участок перешел по наследству ее сыну – Александру Николаевичу Мамонтову, при котором в 1891 году был отстроен внушительный деревянный особняк.

ТАРАСОВКА

Уже в 1897 году публицист П. Канчаловский писал: «Тарасовская платформа построена среди довольно обширной дачной местности, где летом живет до 300 семей. По обеим сторонам платформы видны поля, окруженные лесами, в которых разбросаны дачи, расположенные то небольшими поселками, то отдельными дачными усадьбами».



ШОССЕ ЯРОСЛАВСКОЕ, ЩЕЛКОВСКОЕ.

ПОСЕЛКИ ВАЛЕНТИНОВКА, БОЛШЕВО, ЗАГОРЯНСКИЙ, ЛЮБИМОВКА, КЛАЗЬМА, МАМОНТОВКА, АБРАМЦЕВО, ТАРАСОВКА.

ВОДОЕМЫ ПЕСТОВСКОЕ, УЧИНСКОЕ, ПИРОГОВСКОЕ И КЛАЗЬМИНСКОЕ ВОДОХРАНИЛИЩА. РЕКИ СКЛАБА, УЧА, СЕРЕБРЯНКА.

ПОЧВЫ БОГАТЫ ГУМУСОМ, НО НЕДОСТАТОЧНО ДРЕНИРОВАНЫ И, КАК ПРАВИЛО, ОБЕДНЕННЫ КАЛЬЦИЕМ. В РАЙОНЕ СЕРГИЕВА ПОСАДА РАСПРОСТРАНЕНЫ ГЛИНИСТЫЕ И СУГЛИНИСТЫЕ ПЕРЕУВЛАЖНЕННЫЕ ПОЧВЫ, ТРЕБУЮЩИЕ ПЕСКОВАНИЯ И ДОБАВЛЕНИЯ ТОРФА.

РАСТИТЕЛЬНОСТЬ ТАЕЖНЫЕ СОСНОВЫЕ ЛЕСА РАЗНЫХ ТИПОВ, ЕЛЬНИКИ-КИСЛИЧНИКИ И МЕЛКОЛИСТВЕННЫЕ БЕРЕЗОВЫЕ И ОСИНОВЫЕ МАССИВЫ.



ЮРИЙ НИКУЛИН В ВАЛЕНТИНОВКЕ

«ЗА ПЕРВЫМ ПАРКОМ В МАМОНТОВКЕ ПО ЛЕВУЮ СТОРОНУ ШОССЕ НАХОДИТСЯ ЕЛОВЫЙ ПАРК, НЕ ЗАНЯТЫЙ ДАЧАМИ; ОН СЛУЖИТ ОБЩЕСТВЕННЫМ МЕСТОМ ДЛЯ ГУЛЯНИЯ ДАЧНИКОВ И ОЧЕНЬ ИМИ ЛЮБИМ.»



PHOTO: Фотосоюз / Евгений Умнов



РУБЛЕВО-УСПЕНСКОЕ

РУБЛЕВСКОЕ ШОССЕ СО СКАЗОЧНЫМИ ЛЕСАМИ ПО ОБЕ СТОРОНЫ ОТ ДОРОГИ ПРИВЛЕКЛО ГОСУДАРСТВЕННУЮ, А ЗА НЕЙ И КУЛЬТУРНУЮ ЭЛИТУ ЕЩЕ В 1930-Е ГОДЫ. СЕЙЧАС ЭТО НАПРАВЛЕНИЕ СТАЛО СИМВОЛОМ «НОВОЙ РУССКОЙ ЖИЗНИ» И РАСТЕРЯЛО МНОГИЕ СВОИ ПРЕЛЕСТИ, НО ОСТАЛОСЬ ОЧЕНЬ ВОСТРЕБОВАННЫМ.

БАРВИХА

В XVIII веке на месте поселка находился древний сосновый бор, и место именовалось Оборохой, позже – Борихой. Нынешнее название закрепилось за Барвихой в 1920-х годах. Поселок был построен в середине XIX века генералом Александром Казаковым, владельцем соседнего села Подушкино, который хотел таким образом увеличить доход от своего обветшавшего имения. Главная достопримечательность поселка – стилизованная под шато усадьба баронессы Мейендорф, в которой какое-то время жил и работал Ленин, а сейчас располагается Госрезиденция «Барвиха».

НИКОЛИНА ГОРА

Первые дачи появились здесь в 1926 году. Тогда группе советской интеллигенции было позволено выбрать место в Подмоскowie, чтобы основать свой дачный поселок. В конце концов они остановили выбор на живописном месте недалеко от Звенигорода. Классический русский пейзаж – сосновый лес, излучина Москвы-реки, песчаные пляжи. Так возник кооператив работников науки и искусства (сокращенно – РАНИС).

ЖУКОВКА

До 1926 года на месте Жуковки было расположено древнее село Луцкое (упоминания о нем относятся к 1461 году). Но после революции крестьянам был выделен надел на другой стороне Москвы-реки, а их место заняла партийная элита – здесь жили и Сталин, и Ежов, и Молотов.



ШОССЕ РУБЛЕВО-УСПЕНСКОЕ, РУБЛЕВСКОЕ.

ПОСЕЛКИ РАЗДОРЫ, БАРВИХА, ЖУКОВКА, УСОВО, КАЛЧУГА, ГОРКИ-2, БУЗАЕВО, БОРКИ, НИКОЛИНА ГОРА, УСПЕНСКОЕ, ГОРКИ-10, ДУНИНО.

ВОДОЕМЫ МОСКВА-РЕКА, РЕКИ САМЫНКА, МЕДВЕНКА, ЛИПКА.

ПОЧВЫ ОКОЛО 80% ЗЕМЕЛЬ ОТНОСЯТСЯ К ГЛИНАМ И СУГЛИНКАМ, ТО ЕСТЬ ТРЕБУЮТ ДРЕНАЖА, ПЕСКОВАНИЯ И УДОБРЕНИЯ.

РАСТИТЕЛЬНОСТЬ СОСНОВЫЕ И ХВОЙНЫЕ ЛЕСА, КУСТАРНИКОВАЯ РАСТИТЕЛЬНОСТЬ. ЗЕЛЕНЬ ПOKPOB Состоит из занесенных в областную красную книгу и в красную книгу зеленых и белых мхов, брусники, ландыша, подмаренника, таволги, мытника, порезника и можжевельника.



СЕМЬЯ МИХАЛКОВЫХ НА НИКОЛИНОЙ ГОРЕ

«НИКОЛИНА ГОРА – ЭТО САМАЯ ОКРАИНА ЗВЕНИГОРОДСКИХ ЛЕСОВ, А ОНИ САМЫЕ СТАРЫЕ, САМЫЕ ЛУЧШИЕ В ПОДМОСКОВЬЕ. ПОЭТОМУ И ДЫШИТСЯ ЗДЕСЬ ГЛУБОКО И ВОЛЬНО. СОВСЕМ НЕ ТАК, КАК В ГОРОДЕ».



PHOTO: RussianLook / Александр Стернин



МИНСКОЕ

МИНСКОЕ НАПРАВЛЕНИЕ СТАЛО ПОПУЛЯРНЫМ СОВСЕМ НЕ СРАЗУ. В НАЧАЛЕ XX ВЕКА ЕГО ЕЩЕ РУГАЛИ ЗА БОЛОТИСТЫЕ И ГЛИНИСТЫЕ ПОЧВЫ ДА НЕ СЛИШКОМ ГУСТЫЕ ЛЕСА. НО К 1930-М ГОДАМ ВСЕ РАДИКАЛЬНО МЕНЯЕТСЯ БЛАГОДАРЯ ВЫРОСШИМ ЗДЕСЬ ПОСЕЛКАМ СОВЕТСКОЙ ИНТЕЛЛИГЕНЦИИ.

ПЕРЕДЕЛКИНО

До революции здесь была территория двух усадеб – Измаково и Лукино, однако мировую славу этим местам принес указ Совнаркома от 19 июля 1933 года о строительстве городка писателей. Место Сталину предложил Максим Горький, сейчас уже сложно сказать почему. Им же был составлен легендарный список «самых достойных», которые получили здесь участки.

НЕМЧИНОВКА

Поселок принадлежал семье Немчиновых, которые очень быстро поняли «дачные перспективы» места и стали сдавать дома на лето. В разное время тут жили и Казимир Малевич (который даже завещал себя похоронить в Немчиновке, что и было сделано, но после Великой Отечественной войны могила его была утрачена), и архитектор Федор Шехтель, и писательница Мариэтта Шагинян, и режиссер Сергей Эйзенштейн.

ЛЕСНОЙ ГОРОДОК

С самого начала строился как дачное место, официальное название свое получил в 1907 году, тогда же там открылась первая бесплатная школа и больница. В советское время был районом «генеральских дач», участки были поделены очень щедро – в полгектара, а то и в гектар. Самым знаменитым местным дачником был Георгий Константинович Жуков, но кроме него тут жили писатель Федор Панферов и академик Александр Алпатъев.




ШОССЕ МОЖАЙСКОЕ, МИНСКОЕ, БОРОВСКОЕ.

ПОСЕЛКИ ПЕРЕДЕЛКИНО, БАКОВКА, ЖАВОРОНКИ, ЛЕСНОЙ ГОРОДОК, НЕМЧИНОВКА.

ВОДОЕМЫ РЕКА НАРА И НАРСКИЕ ПРУДЫ, МОСКВА-РЕКА, МОЖАЙСКОЕ ВОДОХРАНИЛИЩЕ, РЕКА РУЗА И РУЗСКОЕ ВОДОХРАНИЛИЩЕ, РЕЧКА ИСКОНА.

ПОЧВЫ С ИЗБЫТОЧНЫМ УВЛАЖНЕНИЕМ, МЕСТАМИ ТОРФЯНО-ПОДЗОЛИСТЫЕ. ТРЕБУЮТ ДРЕНАЖА, ПЕСКОВАНИЯ, А ТАКЖЕ РЕГУЛЯРНОГО ВНЕСЕНИЯ ОРГАНОМИНЕРАЛЬНЫХ УДОБРЕНИЙ.

РАСТИТЕЛЬНОСТЬ ШИРОКОЛИСТВЕННЫЕ ЛЕСА С ЕЛЬЮ. БОЛЬШУЮ ПЛОЩАДЬ ЗАНИМАЮТ БЕРЕЗНЯКИ. К ЕЛЯМ, ПОМИМО ХАРАКТЕРНЫХ СОСЕН, БЕРЕЗ И ОСИН, ПРИМЕШАНЫ ОТДЕЛЬНЫЕ ШИРОКОЛИСТВЕННЫЕ ДЕРЕВЬЯ – ЛИПЫ, ДУБЫ, КЛЕНЫ.



БУЛАТ ОКУДЖАВА В ПЕРЕДЕЛКИНО

«МЕНЯЮТ ЛЮДИ АДРЕСА, ПЕРЕЕЗЖАЮТ, РАССТАЮТСЯ, НО ЛИШЬ ОСЕННИЕ ЛЕСА НА БЕЛОМ СВЕТЕ ОСТАЮТСЯ». ЭТИ СТИХИ ГЕННАДИЯ ШПАЛИКОВА КАК НЕЛЬЗЯ ЛУЧШЕ ОПИСЫВАЮТ ВПЕЧАТЛЕНИЯ ОТ ПЕРЕДЕЛКИНО».



PHOTO: Russian Look / Yury Pilipenko



РЯЗАНСКОЕ

НА ЮГЕ МОСКОВСКОЙ ОБЛАСТИ СЕЙЧАС НАХОДИТСЯ ЛЮБЕРЕЦКОЙ ТЭЦ И ДРУГИЕ ПРОМЫШЛЕННЫЕ ЦЕНТРЫ, ПОЭТОМУ ОН СЧИТАЕТСЯ НЕ САМЫМ ПРЕСТИЖНЫМ МЕСТОМ. НО ИСТОРИЯ ЭТОГО НАПРАВЛЕНИЯ, ТЕМ НЕ МЕНЕЕ, ДАВНЯЯ: ЗДЕСЬ В КОНЦЕ XIX ВЕКА НАЧАЛОСЬ МАССОВОЕ ДАЧНОЕ СТРОИТЕЛЬСТВО.

МАЛАХОВКА

Известен с начала XX века как «самый культурный подмосковный поселок». В Летнем театре, недавно сгоревшем, в свое время выступал Шаляпин и дебютировала Раневская в спектакле «Тот, кто получает пощечину». А в 1920-е годы преподавателем в подмосковной еврейской трудовой школе-колонии «III Интернационал» для беспризорников работал Марк Шагал.

КРАТОВО

В 1898 году поселок возник возле новой платформы и получил название «Прозоровский» (в 1930-м переименован в Кратово). В 1910 году Общество Московско-Рязанской железной дороги по инициативе своего председателя Н. К. фон Мекка выкупило здесь участок земли под строительство города-сада для своих служащих. Создание проекта было поручено инженеру-градостроителю В. Н. Семенову. В его разработке также принимали участие архитекторы Щусев, Таманян, Иваницкий, Бутиянов.

БЫКОВО

С конца XIX века по 1917 год именем Быково владел инженер-полковник Николай Иванович Ильин, который выиграл в карты его у И. И. Воронцова-Дашкова. В начале XX века часть земель Ильин продал под дачи. Сначала дачи брали в аренду, а позже их стали выкупать известные артисты, банкиры и купцы.



ШОССЕ РЯЗАНСКОЕ.

ПОСЕЛКИ МАЛАХОВКА, КРАТОВО, ЧУЛКОВО, ДОНИНО, ЗАПРУДНОЕ, ИЛЬИНСКОЕ, БЫКОВО.

ВОДОЕМЫ МОСКВА-РЕКА, ОЗЕРО БОРКОВСКОЕ, РЕКА ОКА, ВОДОЕМЫ НА РЕКЕ ЧЕРНАЯ, ОЗЕРА У ПОСЕЛКА КОСИНО, РЕКА ПЕХОРКА.

ПОЧВЫ К СЕВЕРУ ОТ РЕКИ ОКИ РАСПРОСТРАНЕНЫ СУПЕСЧАНЫЕ ПОДЗОЛИСТО-БОЛОТНЫЕ, С ТЕРРИТОРИЯМИ ТОРФЯНО-БОЛОТНЫХ ПОЧВ, НА ВОСТОКЕ ПРЕОБЛАДАЮТ ГЛИНИСТЫЕ ДЕРНОВО-ПОДЗОЛИСТЫЕ, А НА ЮГЕ – СЕРЫЕ ЛЕСНЫЕ ПОЧВЫ.

РАСТИТЕЛЬНОСТЬ СОСНОВЫЕ, ШИРОКОЛИСТВЕННО-СОСНОВЫЕ И ПРОСТО ШИРОКОЛИСТВЕННЫЕ ЛЕСА, БОГАТАЯ СТЕПНАЯ РАСТИТЕЛЬНОСТЬ, ХВОЙНЫЕ ПОРОДЫ И ДУБЫ.



СЕМЕЙСТВО ПОРУЧИКА ХАРИТОНОВА В МАЛАХОВКЕ

«РЕБЕНКОМ Я ПРИКОСНУЛАСЬ К ИСКУССТВУ, ПОЛУЧИЛА ЛУЧШЕЕ ИЗ ВСЕХ ОБРАЗОВАНИЙ, И ЭТО ВСЕ СЛУЧИЛОСЬ В МАЛАХОВКЕ. СЕЙЧАС УЖЕ МАЛО КТО ПОМНИТ, КАКИМ КУЛЬТУРНЫМ ЦЕНТРОМ ОНА БЫЛА».



PHOTO: Wikipedia.org



КИЕВСКОЕ

КИЕВСКОЕ ШОССЕ, КАК И ЕГО БЛИЖАЙШИЕ СОСЕДИ – МИНСКОЕ И КАЛУЖСКОЕ, СЧИТАЕТСЯ ОДНИМ ИЗ ЛУЧШИХ НАПРАВЛЕНИЙ ПОДМОСКОВЬЯ, С ХОРОШЕЙ ЭКОЛОГИЕЙ, ЖИВОПИСНОЙ ПРИРОДОЙ, ИНТЕРЕСНЫМИ СТАРОДАЧНЫМИ МЕСТАМИ. ТРЕТЬ ТЕРРИТОРИИ, ОКОЛО 80 ТЫСЯЧ ГЕКТАРОВ, ЗАНИМАЮТ ЛЕСНЫЕ МАССИВЫ.

АПРЕЛЕВКА

С 1961 года поселок имеет статус города Московской области. 27 сентября 1899 года была открыта станция Апрелевка, название ей дала старая усадьба, принадлежавшая писателю Николаю Николаевичу Златовратскому. В окрестностях Апрелевки сохранились многочисленные памятники архитектуры XVIII–XIX веков, особенно много их по берегам реки Десны.

КРЕКШИНО

Название предположительно произошло от некалендарного имени Крекша. До революции в деревне располагалась усадьба Крекшино, где жил издатель Владимир Чертков. К нему регулярно навещался Лев Толстой. А неподалеку располагается ДСК Генштаба, где раньше строились богатые генеральские дачи, а сейчас с удовольствием покупают участки и строят новые коттеджные поселки.

АНИФЕЕВО

Село связано с именем А. А. Бахрушина, мецената и основателя Театрального музея в Москве. Здесь около усадебной церкви Усекновения Главы Иоанна Предтечи (XVIII век), на левом берегу Десны, стоял загородный дом семьи Бахрушиных. Вблизи станции Алабино находится село Петровское с бывшей усадьбой горно-промышленника Никиты Акинфимовича Демидова, построенной знаменитым архитектором Казаковым в 1770–1780-х годах, и Троицкая церковь.



ШОССЕ БОРОВСКОЕ, КИЕВСКОЕ, КАЛУЖСКОЕ.

ПОСЕЛКИ АПРЕЛЕВКА, СЕЛЯТИНО, КРЕКШИНО, ФРУНЗОВЕЦ, ПОБЕДА, ПЕТРОВСКОЕ, БУРЦЕВО, СПАС-КОСИЦЫ, МАРТЕМЬЯНОВО, АФИНЕЕВО, ФИНСКИЙ ПРИГОРОД.

ВОДОЕМЫ РЕКИ ПРОТВА, НАРА, ПАХРА, ДЕСНА, СОХНА, ИЛЬМА.

ПОЧВЫ БОЛОТНО-ТОРФЯНЫЕ, С ИЗБЫТОЧНЫМ УВЛАЖНЕНИЕМ (МЕЖДУРЕЧЬЕ ДЕСНЫ И ПАХРЫ), ТОРФЯНО-ПОДЗОЛИСТЫЕ (ИСТОКИ ИЛЬМЫ И СОХНЫ), АЛЛЮВИАЛЬНЫЕ (ПО БЕРЕГАМ НАРЫ) ТРЕБУЮТ ДРЕНАЖА, ПЕСКОВАНИЯ, А КРОМЕ ТОГО, РЕГУЛЯРНОГО ВНЕСЕНИЯ ОРГАНОМИНЕРАЛЬНЫХ УДОБРЕНИЙ.

РАСТИТЕЛЬНОСТЬ МНОГО БЫВШИХ БОЛОТ, ОСВОЕННЫХ ПОД САДЫ. РАСПРОСТРАНЕН ДУБ И КЛЕН ОСТРОЛИСТНЫЙ, МНОГО БЕРЕЗОВЫХ ЛЕСОВ.



ЛЕВ ТОЛСТОЙ В КРЕКШИНО

«КИРПИЧНЫЙ ДВУХ-ЭТАЖНЫЙ УСАДЕБНЫЙ ДОМ ЧЕРТКОВА В КРЕКШИНО БЫЛ ВЫСТРОЕН В СТИЛЕ АНГЛИЙСКИХ РОМАНТИЧЕСКИХ ОСОБНЯКОВ XIX ВЕКА С УКРАШЕНИЯМИ ИЗ КАМНЯ И ДЕРЕВА В ГОТИЧЕСКОМ СТИЛЕ».



PHOTO: ИТАР-ТАСС



ЛЕНИНГРАДСКОЕ

ОДНО ИЗ НАИБОЛЕЕ ОБЖИТЫХ В ПОДМОСКОВЬЕ, НО ПО-НАСТОЯЩЕМУ СТАРОДАЧНЫХ ПОСЕЛКОВ ТУТ НЕ СОХРАНИЛОСЬ И БОЛЬШОЙ ПОПУЛЯРНОСТЬЮ СЕЙЧАС ЛЕНИНГРАДСКОЕ НАПРАВЛЕНИЕ НЕ ПОЛЬЗУЕТСЯ. ПРИЧИНА — БОЛЬШАЯ УРБАНИЗАЦИЯ РАЙОНА И ЗАГРУЖЕННОСТЬ МАГИСТРАЛЕЙ.

АЛАБУШЕВО

Названием местность обязана старшему сыну Федора Романовича, ярославского князя, который носил прозвище Алабыш («богатый человек»). Впервые документально село упоминалось в 1579 году, а дачным поселком оно стало во второй половине двадцатого века. С 2009 года часть поселка Алабушево стала относиться к Зеленограду.

ФИРСАНОВКА

Сейчас Фирсановка даже не поселок, а микрорайон в составе подмосковного города Химки. Наиболее старой частью микрорайона является бывшая деревня Джунковка (на границе со Сходней), названная по имени московского губернатора Владимира Федоровича Джунковского. Неподалеку располагалось имение, принадлежавшее семье бабушки Михаила Юрьевича Лермонтова. Поэтому одна из улиц Фирсановки названа Мцыри.

НОВОПОДРЕЗКОВО

История поселка начинается с 1908 года, когда здесь была образована железнодорожная платформа, названная по имени инженера-путейца Н. А. Подрезкова и дачного поселка с таким же названием. В 1936 году поселок начал стремительно застраиваться и в итоге существенно расширился в сторону Москвы и разделился на два участка — в Подрезково было больше домов, где жили постоянно, а Новоподрезково стало скорее дачным местом.




ШОССЕ ЛЕНИНГРАДСКОЕ, РИЖСКОЕ, ШЕРЕМЕТЬЕВСКОЕ.

ПОСЕЛКИ АЛАБУШЕВО, ФИРСАНОВКА, НОВОПОДРЕЗКОВО, ШЕРЕМЕТЬЕВСКИЙ, ПОВАРОВО, ЗАВИДОВО, НОНКА

ВОДОЕМЫ РЕКИ СЕСТРА, ИСТРА, СХОДНЯ, ОЗЕРО СЕНЕЖ, ИВАНЬКОВСКОЕ ВОДОХРАНИЛИЩЕ

ПОЧВЫ В РАЙОНЕ ПОДРЕЗКОВО-ФИРСАНОВКИ ПОЧВЫ ХОРОШО ГУМУСИРОВАННЫЕ, К ЗАПАДУ ОТ ИСТРИНСКОГО ВОДОХРАНИЛИЩА РАСПРОСТРАНЕНЫ МОРЕННЫЕ СУГЛИНКИ.

РАСТИТЕЛЬНОСТЬ ПЕРЕХОДНЫЕ К ХВОЙНО-ШИРОКОЛИСТВЕННОМУ СУБНЕМОРАЛЬНЫЕ ИЛИ ЮЖНО-ТАЕЖНЫЕ ХВОЙНЫЕ ЛЕСА С НЕБОЛЬШОЙ ПРИМЕСЬЮ ШИРОКОЛИСТВЕННЫХ И МЕЛКОЛИСТВЕННЫХ ПОРОД В ДРЕВОСТОЕ.



ПЕТР СТОЛЫПИН С ДОЧЕРЬЮ В ФИРСАНОВКЕ

«КАК-ТО В ОПАЛИХЕ
В ТРОИЦЫН ДЕНЬ,
ПОЗВОЛИВ СЕБЕ
ВЗДРЕМНУТЬ ПО-
СЛЕ ХОРОШЕГО ЗА-
СТОЛЬЯ, МЫ ПРО-
СНУЛИСЬ ОТ ПЕСНИ
ЗА ЗАБОРОМ:
«ПО ДОНУ ГУЛЯЕТ».
ОКАЗАЛОСЬ, У ОБО-
ИХ ОНА СВЯЗАНА
С ДЕТСТВОМ».




PHOTO: РИА Новости



ДМИТРОВСКОЕ

НЕ САМОЕ ПРЕСТИЖНОЕ, НО С КАЖДЫМ ГОДОМ ВСЕ НАБИРАЮЩЕЕ ПОПУЛЯРНОСТЬ НАПРАВЛЕНИЕ. ЭТИ МЕСТА ХОРОШО ОБУСТРОЕНЫ ДЛЯ АКТИВНОГО ОТДЫХА – ЕСТЬ ПОСЕЛКИ, СТОЯЩИЕ ПРЯМО НА БЕРЕГУ ВОДОХРАНИЛИЩ, ОБОРУДОВАНЫ ГОРНОЛЫЖНЫЕ СКЛОНЫ В СОРОЧАНАХ И ЦЕЛЕЕВО.

АРХАНГЕЛЬСКОЕ-ТЮРИКОВО

Поселок на территории старой усадьбы стоит в сохранившемся приусадебном парке и прилегающем к нему лесу. Здесь снимали несколько эпизодов многосерийного фильма «Семнадцать мгновений весны», и после этого за парком закрепилось название «Баварский лес». Сохранился Нижний усадебный пруд, в котором водится крупный карась, красноперка и плотва.

ТРУДОВОЕ-СЕВЕРНОЕ

Согласно правительственному постановлению от 1945 года, Сталин распорядился дать маршалам, генералам и офицерам в собственность землю на берегу реки Икши. Дачи возводили пленные немцы, которых каждый день привозили на стройку. Дома были типовые, с верандами, от семи до двенадцати комнат, в основном каменные. В каждом доме имелся свой кинозал, на дачи постоянно привозили кинофильмы.

ЛЕТЧИК-ИСПЫТАТЕЛЬ

Согласно легенде, дачный поселок летчиков-испытателей появился на той же Икше благодаря трем советским летчикам. Их сбили во время обороны Москвы, но они благополучно приземлились на парашютах в этом районе. В конце войны летчиков пригласили на празднование победы, и Сталин спросил их: «Ребята, что хотите?» Они попросили для себя участки неподалеку от водохранилища и сказали: «Если вы позволите, мы бы хотели построить там дачи».



ШОССЕ дмитровское.

ПОСЕЛКИ долгопрудный, пестово, целеево, архангельское-тюриково, трудовое-северное, летчик-испытатель, нонка club.

ВОДОЕМЫ пироговское, клязьминское, пяловское, пестовское, икшинское водохранилища, длинный путь канала им. москвы.

ПОЧВЫ дерново-подзолистые суглинистые. требуют хорошего дренажа, пескования, а также регулярного внесения органоминеральных удобрений.

РАСТИТЕЛЬНОСТЬ хвойные и лиственные леса, сразу за пределами МКАД начинается лесопарковый древний защитный пояс хлебниковского лесничества.



НАТАЛЬЯ АНДРЕЙЧЕНКО В АРХАНГЕЛЬСКОМ

«В XVI ВЕКЕ ОБШИРНОЙ ТЕРРИТОРИЕЙ ОТ РЕКИ ИКШИ ДО РЕКИ ЯХРОМЫ ВЛАДЕЛИ БОЯРЕ ГОЛОВИНЫ. ПОЗЖЕ ПОЛЯ И ЗЕМЛИ ОТОШЛИ К ВЛАХЕРНСКОМУ ЖЕНСКОМУ МОНАСТЫРЮ, ПОСТРОЕННОМУ В СЕРЕДИНЕ XIX ВЕКА.»



PHOTO: ИТАР-ТАСС / Первый канал ТВ



НОВАЯ РИГА

ИЗНАЧАЛЬНО НОВОРИЖСКОЕ ШОССЕ СТРОИЛОСЬ В ОБХОД НАСЕЛЕННЫХ ПУНКТОВ, ПОЭТОМУ ЗАСТРАИВАТЬСЯ ОНО СТАЛО ПОЗДНО. НО ХОРОШАЯ ЭКОЛОГИЧЕСКАЯ ОБСТАНОВКА, ОТСУТСТВИЕ ПРОИЗВОДСТВ И ПРЕКРАСНЫЕ ПЕЙЗАЖИ КАЖУТСЯ НЕОБЫЧАЙНО ПРИВЛЕКАТЕЛЬНЫМИ НЫНЕШНИМ ДАЧНИКАМ.

НАХАБИНО

Село известно с 1482 года, когда принадлежало боярам Плещеевым. В 1534 году оно было продано Троице-Сергиевому монастырю. Название произошло, по одной версии, от названия речки Нахабинки, а по второй, более старой, от слова «хаб», означающего на старорусском «овраг», «канав», то есть Нахабино – произносилось «на хабе», «поселение на овраге».

СНЕГИРИ

До 1970-х годов писалось «Снигири». Здесь, в 1941 году были остановлены немецкие войска, шедшие на Москву, и погибло более шести тысяч человек. А потом участки раздали ветеранам и генеральскому составу. Среди известных жителей – народные артисты балета Екатерина Максимова и Владимир Васильев, переехавшие в поселок в начале 1970-х, а также Арам Хачатурян, Майя Плисецкая и Родион Щедрин.

ОПАЛИХА

Первое упоминание Опалихи относится к XVI веку, а одна из версий объясняет происхождение названия тем, что здесь в XVII веке в опале жил Патриарх Никон. В XVIII – начале XX века здесь находилась усадьба Опалиха-Алексеевское (в 1930-е годы была разрушена, и сейчас от нее сохранился лишь парк). В советское время Опалиха получила известность как один из крупнейших дачных поселков в ближнем Подмосковье.



ШОССЕ НОВОРИЖСКОЕ.

ПОСЕЛКИ НАХАБИНО, СНЕГИРИ, ОПАЛИХА, МАСТЕРА ИСКУССТВА, БЕРЕГ НОНКА, ДАЧИ НОНКА, ИСТРИНСКАЯ РИВЬЕРА.

ВОДОЕМЫ ИСТРИНСКОЕ, РУЗСКОЕ, ОЗЕРНИНСКОЕ ВОДОХРАНИЛИЩА, РЕКИ РУЗА И ИСТРА.

ПОЧВЫ СУПЕСЧАНЫЕ, СУГЛИНИСТЫЕ И ГЛИНИСТЫЕ, ДЕРНОВО-ПОДЗОЛИСТЫЕ, ТРЕБУЮТ И ДРЕНАЖА, И ПЕСКОВАНИЯ. НО И БЕЗ ДОПОЛНИТЕЛЬНЫХ УСИЛИЙ ДАЮТ НЕПЛОХОЙ УРОЖАЙ.

РАСТИТЕЛЬНОСТЬ ПОЧТИ ПОЛОВИНА ТЕРРИТОРИИ ПОКРЫТА ЮЖНОТАЕЖНЫМИ ЛЕСАМИ, ДРЕВЕСНО-КУСТАРНИКОВАЯ РАСТИТЕЛЬНОСТЬ ОСОБЕННО РАЗНООБРАЗНА. ПО НОВОРИЖСКОМУ НАПРАВЛЕНИЮ РАСПОЛОЖЕНЫ КУЗЬМИНСКИЙ КОМПЛЕКСНЫЙ ЗАКАЗНИК И ЗАВИДОВСКИЙ ЗАПОВЕДНИК.



МАЙЯ ПЛИСЕЦКАЯ В СНЕГИРЯХ

«ЛУЧШИЕ ДНИ ЖИЗНИ ЗВЕЗДНОЙ ПАРЫ РУССКОГО БАЛЕТА ПРОШЛИ В ПОСЕЛКЕ СНЕГИРИ ПОД МОСКВОЙ, В ДОМЕ РЯДОМ С КУСТАМИ БОЯРЫШНИКА, СТАРЫМИ ЯБЛОНЯМИ И ТРЕМЯ ПОКОЛЕНИЯМИ ДОБРЕЙШИХ ОВЧАРОВ».



PHOTO: РИА Новости / Василий Малышев